

# Bautzen in Zahlen

## Budyšin – Ličby

# 2022



# Geschichte

7.Jh.	Einwanderung slawischer Milzener
1002	erste schriftliche Erwähnung »budusin«
1018	Frieden zu Bautzen zwischen Deutschen und Polen
ab 1158	Zugehörigkeit zu Böhmen
wohl 1213	Einsetzung eines Rates und Erbauung eines Rathauses
1240	erste urkundliche Erwähnung des Stadtrechts
1250	Rechte einer freien Kommune
1253 bis 1319	Zugehörigkeit zu Brandenburg
1346	Gründung des Sechsstädtebundes mit Görlitz, Kamenz, Lauban, Löbau, Zittau, Auflösung 1815
1391	Recht der freien Ratswahl
um 1400	in Bautzen leben ungefähr 5.400 Menschen, darunter bis zu 1.900 Sorben
1405	großer Handwerkeraufstand
1429/1431	erfolglose Belagerung durch die Hussiten
1524	Begründung der evangelischen Kirche in Bautzen, Dom wird Simultankirche
1620/1634	Belagerung und schwerer Stadtbrand
1635	Zugehörigkeit zu Sachsen
1709/1720	erneut verheerende Stadtbrände
1813	Schlacht bei Bautzen
1846	Eröffnung der Bahnlinie Dresden–Bautzen
1868	amtliche Umbenennung Budissin in Bautzen
1933	Amtsenthhebung von Oberbürgermeister Hermann Niedner
1933–1945	Umformung der Stadtgesellschaft nach Maßgabe des Nationalsozialismus
1945	Bautzen wird zur Festung erklärt, schwere Zerstörungen
1945–1950	die Strafvollzugsanstalt in der Breitscheidstraße (Bautzen I) dient der Besatzungsmacht als Internierungslager; nachweislich sterben hier 2.714 Menschen
1956–1989	in der Strafvollzugseinrichtung Weingangstraße (Bautzen II) sind Menschen inhaftiert, bei denen das Ministerium für Staatssicherheit die Ermittlungen führt
1966–1989	7 Festivals der sorbischen Kultur
1974	Fertigstellung der Talsperre Bautzen
1975	Neubau des Deutsch-Sorbischen Volkstheaters
1991	Gründung der »Stiftung für das sorbische Volk«
1992	Satzungsbeschluss zur Altstadtanierung, 2022 aufgehoben
1995	Ernennung zur Großen Kreisstadt
2002	1000-Jahr-Feier der urkundlichen Ersterwähnung
2008	das Sorbische Schul- und Begegnungszentrum wird eröffnet
2010	schwere Schäden durch Hochwasser

**mehr  
Geschichte:**



# Geografische Lage

Stadt im östlichen Teil Sachsens in der Oberlausitz  
14° 25' östliche Länge, 51° 10' nördliche Breite  
höchster Punkt Chorberg (OT Salzenforst) 268,0 m über HN  
tiefster Punkt Dorfstraße Niederkaina 163,4 m über HN  
höchster Punkt im Stadtzentrum 219,0 m über HN  
tiefster Punkt im Stadtzentrum 177,5 m über HN

# Fläche

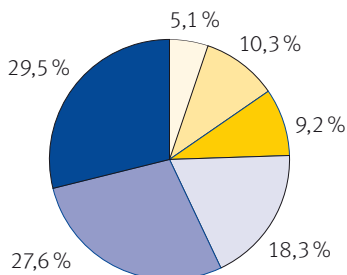
<b>Gesamtfläche</b> (31. 12. 2020)	<b>66,67 km<sup>2</sup></b>	
davon		
Siedlungsfläche	13,96 km <sup>2</sup>	21 %
Verkehrsfläche	4,98 km <sup>2</sup>	7 %
Vegetationsfläche	41,31 km <sup>2</sup>	62 %
Wasserfläche	6,42 km <sup>2</sup>	10 %

# Einwohner

## Einwohnerstruktur (31.12.2021)

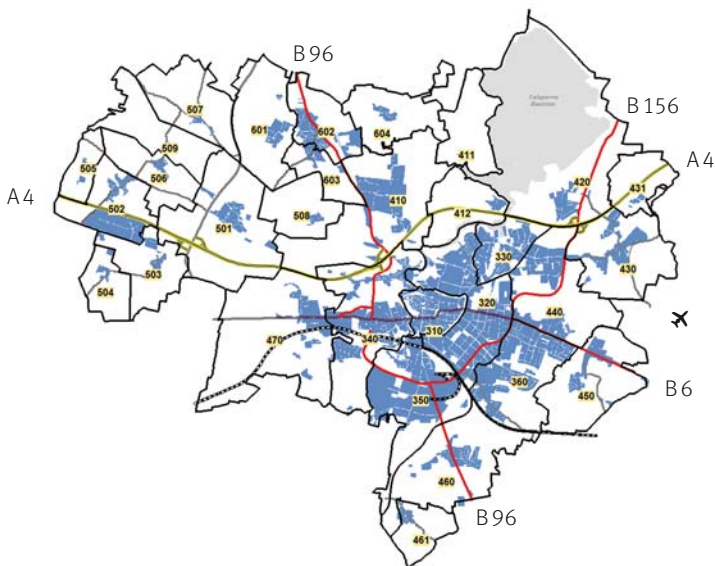
Einwohner mit Hauptwohnsitz	38.360	
davon männlich	18.613	49 %
weiblich	19.747	51 %
Einwohner mit Nebenwohnsitz	1.952	
davon männlich	1.042	53 %
weiblich	910	47 %
Einwohner nach Staatsangehörigkeit		
deutsch	36.594	
Ausländer insgesamt	1.766	4,6 %
darunter aus EU-Staaten	592	
Einwohnerdichte (Einwohner je km <sup>2</sup> )	575	

## Altersgliederung (31.12.2021)



Alter von ... bis ... Jahren	Zahl der Personen
0-5	1.949
6-17	3.947
18-29	3.513
30-44	7.034
45-64	10.597
65 und älter	11.320

## Einwohner in den Stadtteilen (31.12.2021)



Nr.	Name des Stadtteils	Zahl Einwohner
310	Innenstadt	5.432
320	Nordostring	10.340
330	Gesundbrunnen	6.494
340	Westvorstadt	3.222
350	Südvorstadt	1.789
360	Ostvorstadt	5.795
410	Teichnitz	262
411	Neumalsitz	24
412	Oehna	56
420	Burk	320
430	Niederkaina	439
431	Basankwitz	35
440	Nadelwitz	304
450	Auritz	432
460	Oberkaina	784

Nr.	Name des Stadtteils	Zahl Einwohner
461	Boblitz	34
470	Stiebitz	577
501	Salzenforst	274
502	Bolbritz	124
503	Bloaschütz	114
504	Döberkitz	26
505	Löschau	27
506	Oberuhna	57
507	Schmochtitz	51
508	Temritz	68
509	Niederuhna	27
601	Großwelka	259
602	Kleinwelka	736
603	Kleinseidau	170
604	Lubachau	88

Quelle: Einwohnermelderegister

## Zeitreihe – Einwohner der Stadt Bautzen

Jahr	Einwohner	Jahr	Einwohner
1815	7.697	1964	43.836
1871	13.165	1981	49.341
1900	26.024	1991	50.823
1939	41.877	2001	42.688
1949	38.524	2011	40.273

Quelle: Statistisches Landesamt des Freistaates Sachsen

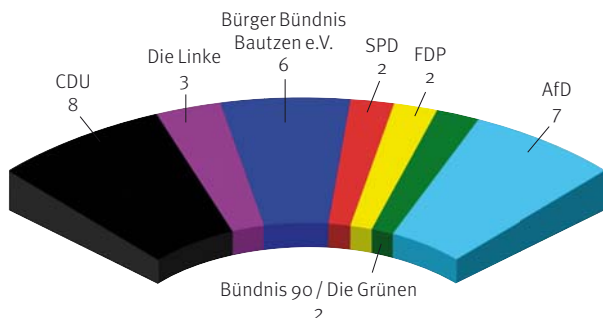
# Politische Verhältnisse

## Oberbürgermeister

CDU Karsten Vogt

## Sitzverteilung im Stadtrat

(insgesamt 30 Sitze)



Ortschaftsräte in Kleinwelka, Niederkaina, Salzenforst-Bolbritz, Stiebitz

# Bauen und Wohnen

## Wohnungsbestand (Stand: 31. 12. 2020)

Bestand an Wohngebäuden	6.224
darunter mit einer oder zwei Wohnungen	3.924
Zahl der Wohnungen insgesamt	23.796

## Kennzahlen Gebäude und Wohnungen (Stand: 9. 5. 2011)

Wohnfläche je Wohnung	71,0 m <sup>2</sup>
Eigentümerquote	20,0%
Leerstandsquote	7,9%
Einwohner je Wohnung	1,8
Wohnfläche je Einwohner	38,7 m <sup>2</sup>

Quelle: Statistisches Landesamt des Freistaates Sachsen

## Bautätigkeit (im Jahr 2021)

Baugenehmigungen	
für Gebäude, insgesamt	54
darunter für neu zu bauende Wohngebäude	22
darin befindliche Wohnungen	38
darunter für neu zu bauende Wohnungen	23
Baufertigstellungen	
Gebäude, insgesamt	50
darunter neue Wohngebäude	28
darin befindliche Wohnungen	34
neue Wohnfläche	3.800 m <sup>2</sup>

## Baudenkmale (Stand: 06/2021)

Anzahl der Gebäude mit Denkmalstatus	1.180
Baudenkmale mit Wohnungen	1.034

# Bildung

## Bildungseinrichtungen und Anzahl der Schüler / Studenten / Teilnehmer an Veranstaltungen

(Bestand Schuljahr 2021/2022, soweit nichts anderes vermerkt)

Anzahl	Einrichtung	Schüler / Studenten / Teilnehmer
5	Grundschulen	1.064
3	Oberschulen	987
2	Gymnasien	1.438
1	Sorbisches Schul- und Begegnungszentrum, Grund- und Oberschule, Gymnasium	768
2	Förderschulen	394
1	Berufliches Schulzentrum darunter 1 berufliches Gymnasium	1.808 186
6	Fachschulen / Berufsfachschulen	344
1	Staatliche Studienakademie – Berufsakademie Bautzen	422
1	Hochschule der sächsischen Polizei, Fortbildungszentrum der sächsischen Polizei Bautzen (im Jahr 2021)	2.360
1	Kreisvolkshochschule (149 Kurse im Jahr 2021)	1.177
1	Schulsternwarte (132 Veranstaltungen im Jahr 2018)	3.341

## Kulturelle und sorbische Einrichtungen

5	Archive	<b>Weitere Einrichtungen:</b>
2	Bibliotheken	Dt.-Sorb. Volkstheater, Filmpalast mit
3	Galerien	6 Einzelkinos, Sorabia Filmstudio, Sorb.
5	Museen	Kulturinformation, Sorb. National-Ensemble, Serbski Dom / Haus der Sorben, Sorbisches Institut, Gedenkstätte Bautzen

## Soziale Einrichtungen

16	Kindertagesstätten, darunter 1 heilpäd. Kindertagesstätte
1	Kinderkrippe
7	Kinderhorte
13	Kindertagespflegepersonen
5	Jugendhäuser / Jugendbegegnungsstätten
12	Altenpflegeheime (9 Träger)
13	Wohnanlagen für ältere Menschen (8 Träger)
8	Begegnungsstätten für Senioren
17	Sozialpäd. Einrichtungen nach Kinder- und Jugendhilfegesetz
13	Einrichtungen für Menschen mit Behinderung (8 Träger)
1	Kinderheim
28	Beratungsstellen
6	Anlaufstellen für Migranten und Asylbewerber
16	weitere soziale Einrichtungen, u. a.: Tagestreff und ambulant be- treutes Wohnen für suchtkranke und suchtgefährdete Menschen, Frauenschutzhaus, Notunterkunft für wohnungslose Frauen und Männer, Haus der Begegnung für Straffällige und Haftentlassene, Straßensozialarbeit

# Kommunal финанzen

## Haushaltsplan 2022

### Ergebnishaushalt in Mio. Euro

<b>Aufwendungen</b>	<b>92,7</b>	<b>Erträge</b>	<b>87,7</b>
darunter Aufwendungen für		darunter Erträge für	
Kindertagesstätten	21,7	Grundsteuern A und B	4,7
Schulen	7,8	Gewerbesteuer	18,8
Gemeindestraßen	6,0	Gemeindeanteil	
Kreisumlage	18,2	an der Einkommenssteuer	11,9
Deutsch-Sorbisches		Allgemeine Schlüssel-	
Volkstheater	0,96	zuweisungen	16,0
Stadtbibliothek	1,5	Öffentlich-rechtliche	
		Leistungsentgelte	5,0
		Privatrechtliche	
		Leistungsentgelte	1,6

### Finanzhaushalt (Investitionstätigkeit) in Mio. Euro

<b>Auszahlungen für Investitionen</b>	<b>12,3</b>	<b>Einzahlungen für Investitionen</b>	<b>2,2</b>
darunter Auszahlungen für		darunter Einzahlungen für	
Löschwasserzisterne Temritz	0,3	Veräußerung von Grund-	
Löschwasserzisterne Stausee	0,4	stücken	0,1
Sanierung Allende-Ober-		Fördermittel für Lösch-	
schule – Sporthalle, Mensa	4,5	wasserzisterne Stausee	0,3
Neubau Dreifeldersport-		Investive Schlüssel-	
halle – Planung	0,4	zuweisungen	0,4
Städtebauliche Sanierungs-		Fördermittel für Straßen-	
und Entwicklungsmaß-		baumaßnahmen	0,1
nahmen	1,2	Fördermittel für Städte-	
Straßenbaumaßnahmen		bauliche Sanierungs- und	
investiv	3,8	Entwicklungsmaßnahmen	0,7
Gewässerbaumaßnahmen	0,5	Fördermittel für Gewässer-	
		baumaßnahmen	0,4

### Hebesätze 2020

Grundsteuer A	310 %
Grundsteuer B	460 %
Gewerbesteuer	420 %

### Steueraufkommen in Mio. Euro (Soll zum 31.12.2021)

Gewerbesteuer	19,7
Grundsteuer B	4,2
Gemeindeanteil an der Einkommenssteuer	12,1
Gemeindeanteil an der Umsatzsteuer	5,6
Sonstige Steuer	0,3

### Verschuldung (ohne Eigenbetriebe und Gesellschaften) in Mio. Euro (31.12.2021)

Schulden	0,0
Schulden je Einwohner	0

# Wirtschaft und Arbeitsmarkt

## Strukturbestimmende Unternehmen

AFT Förderanlagen Bautzen GmbH & Co. KG  
Alstom Bombardier Transportation GmbH  
BauCom Bautzen GmbH  
Bautz'ner Senf & Feinkost GmbH  
Beteiligungs- und Betriebsgesellschaft Bautzen mbH  
BSO Blechsysteme Oberlausitz GmbH  
Budissa Agrarprodukte AG  
CE cideon engineering GmbH & Co. KG  
Debag Deutsche Backofenbau GmbH  
Deutsche Post AG, Briefzentrum Bautzen  
DRS Rohrwerke Sachsen GmbH  
ECE Projektmanagement GmbH & Co. KG, Kornmarkt-Center Bautzen  
Energie- und Wasserwerke Bautzen GmbH  
Gewerbepark Wilthener Straße  
Hentschke Bau GmbH  
Hermann Eule Orgelbau GmbH  
IC Team Personaldienste GmbH  
intelligence Global Managed Services GmbH  
KNB Kunststoffwerk Neuteichnitz Baier GmbH  
LetMeRepair GmbH  
Marktkauf Bautzen GmbH  
Meisters Wurst- und Fleischwaren Bautzen GmbH  
OBAG Hochbau GmbH  
Oberlausitz-Kliniken gGmbH  
PERFECTA Schneidemaschinenwerk GmbH  
Regionalbus Oberlausitz GmbH  
Schmalz + Schön Logistics GmbH  
SiC Processing (Deutschland) GmbH  
Technologie- und Gründerzentrum Bautzen GmbH  
V. D. Ledermann & Co. GmbH (edding)  
Vodafone GmbH (Kundenbetreuungszentrum)

## Sozialversicherungspflichtig Beschäftigte am Arbeitsort Stadt Bautzen

Wirtschaftsbereich	Anzahl Personen	Anteil %
Land- und Forstwirtschaft, Fischerei	139	0,5
Produzierendes Gewerbe ohne Baugewerbe	3.034	11,2
Baugewerbe	1.719	6,4
Handel, Verkehr und Gastgewerbe	5.220	19,3
Information und Kommunikation	614	2,3
Erbringung von Finanz- und Versicherungsdienstleistungen	319	1,2
Grundstücks- und Wohnungswesen	231	0,9
Erbringung von freiberuflichen, wissenschaftlichen, technischen u. sonstigen wirtschaftl. Dienstleistungen	6.080	22,5
Öffentliche Verwaltung, Bildungs-, Gesundheits- und Sozialwesen	8.565	31,7
Kunst, Unterhaltung und sonstige Dienstleistungen	1.134	4,4
Summe	27.012	100,0
darunter Einpendler	18.951	70,0

Stand: 30.6.2021



# Wirtschaftsleistung im Vergleich

## Umsatzsteuerpflichtige Unternehmen mit Sitz in der Stadt Bautzen

und deren Lieferungen und Leistungen (Umsätze) sowie Vergleich zu Firmen im Freistaat Sachsen.

Jahr	mit Sitz in der Stadt Bautzen		Umsätze je Unternehmen im Ø in 1.000 €	
	Zahl der Unternehmen	Umsätze in 1.000 €	in der Stadt Bautzen	im Freistaat Sachsen
2008	1.440	1.404.080	975	792
2009	1.441	1.350.572	937	721
2010	1.465	1.414.098	965	749
2011	1.479	1.601.344	1.083	793
2012	1.463	1.520.725	1.039	808
2013	1.477	1.560.143	1.056	814
2014	1.445	1.629.204	1.127	833
2015	1.422	1.615.839	1.136	856
2016	1.399	1.650.513	1.180	878
2017	1.369	1.688.019	1.233	937
2018	1.356	1.732.636	1.278	1.026
2019	1.341	1.750.031	1.305	1.074
2020	1.241	1.805.118	1.455	1.145

Quelle: Umsatzsteuerstatistik, Statistisches Landesamt des Freistaates Sachsen

## Tourismus

### Unterkünfte (ab 10 Betten am 31.12.2021)

11	Hotels, Hotel garni	626 Betten
7	Pensionen und Gasthöfe	127 Betten
5	sonstige Beherbergungsstätten	345 Betten
Gesamt		1.098 Betten

### Gäste in Bautzen

	Jahr 2020	Jahr 2021
Übernachtungen, insgesamt	132.676	130.719
Gästeankünfte, insgesamt	49.721	46.461
Tage durchschnittliche Verweildauer	2,7	2,8
Stadtführungen	1.255	1.208
Teilnehmer an Stadtführungen	12.122	14.778

# Gewerbe- und Industriegebiete

- 1 Industrie- und Gewerbegebiet Bautzen-Salzenforst**  
Fläche: 420.000 m<sup>2</sup>, 100% belegt
- 2 Gewerbegebiet Kleinwelka**  
Fläche: 165.000 m<sup>2</sup>, Restflächen noch frei
- 3 Industriegebiet Bautzen-Nord  
Neuteichnitzer Straße**  
Fläche: 222.000 m<sup>2</sup>, 100% belegt
- Entwicklungsgebiet**  
Fläche: 332.000 m<sup>2</sup>, 100% belegt
- 4 Gewerbeflächen West**  
Fläche: 174.000 m<sup>2</sup>
- 5 Gewerbepark Humboldtstraße**  
Fläche: 62.000 m<sup>2</sup>, ausschließlich Vermietung
- 6 Gewerbepark Wilthener Straße**  
Fläche: 65.500 m<sup>2</sup>, ausschließlich Vermietung
- 7 Gewerbeflächen Süd**  
Fläche: 553.000 m<sup>2</sup>, freie Flächen derzeit keine Erschließung
- 8 Gewerbepark Neusalzaer Straße**  
Fläche: 27.200 m<sup>2</sup>, ausschließlich Vermietung
- 9 Gewerbeflächen Zeppelinstraße**  
Fläche: 178.000 m<sup>2</sup>
- 10 Gewerbefläche Löbauer- / Fichtestraße**  
Fläche: 27.800 m<sup>2</sup>, Vermietung von Büroflächen
- 11 Gewerbegebiet Bautzen-Ost**  
Fläche: 309.000 m<sup>2</sup>, freie Flächen zum Kauf: ca. 17.000 m<sup>2</sup>

## Informationen zum Breitbandausbau

[www.breitband-bautzen.de](http://www.breitband-bautzen.de)

## Auskünfte

**Pressearbeit und Stadtmarketing** Telefon 03591 534-391

**Kommunale Statistikstelle** Telefon 03591 534-491

**Wirtschaft und Tourismus** Telefon 03591 534-590

**Tourist-Information Bautzen-Budyšin** Telefon 03591 42016

Internet: [www.bautzen.de](http://www.bautzen.de)

E-Mail: [statistik@bautzen.de](mailto:statistik@bautzen.de)